

# BANGUIDE



Receptionen 044-22 95 08  
Krogen 044-22 90 22  
[www.skepparslovsgk.se](http://www.skepparslovsgk.se)



# LOKALA REGLER

Golf spelas enligt gällande Regler för Golfspel, Spel- och tävlingshandboken kapitel 1, handicap- och amatörreglerna samt följande Lokala regler:

## Lokala regler och tillfälliga lokala regler finns anslagna på anslagstavlan i klubbhuset.

Därutöver gäller följande lokala regler för allt spel på klubben såvida inget annat anges i samband med en enskild tävling. För den fullständiga svenska texten till en lokal regel där hänvisning är till Modell för lokal regel, se R&A app Regler för golfspel, Committee Procedures Kap 8 eller Spel och tävlingsinfobanken på SGF:s hemsida under Lokala regler.

### Plikt för brott mot lokal regel (om inget annat sägs i den lokala regeln):

Allmän plikt (förlost av hål i matchspel eller två slags plikt i slagspel).

#### 1. Out of bounds (Regel 18.2) Out of bounds definieras av vita pinnar på hål 6.

Elstängsel på hål 4, 7, 14, 15 och 16 utgör gräns för out of bounds. Pinnarna i sig definierar gränsen. Se punkt 4a.

2. **Pliktområden** (Regel 17) Vid spel av hål 13 är det röda pliktområdet efter vänstra dammen bara definierat på ena sidan. Området är oändligt. Vid spel på hål 9 och 10 är det markerade området med röda pinnar med grön topp spelförbudszon. Lättnad med ett slags plikt skall tas enligt regel 17Ie.

#### 3. Speciella eller tvingande lättnadsförfaranden

##### a) Lättnad för elektrisk gränsstaket

Om en spelares boll ligger på banan och inom två klubbängder från det elektriska gränsstaketet på hål 4, 7, 14, 15, och 16 får spelaren utan plikt ta lättnad enligt Regel 16.1 och då som referenspunkt använda punkten som är två klubbängder från staketet och är på samma avstånd från hålet.

##### b) Boll träffar ledningstråd/stolpe

Om det är känt eller så gott som säkert att en spelares boll träffade en kraftledning (eller stolpar som stödjer kraftledningen) räknas inte slaget. Spelaren måste spela en boll. utan plikt från där det föregående slaget slogs (se Regel 14.6).

#### 4. Onormala banförhållanden (Regel 16) och integrerade föremål

##### a) Mark under arbete

1. Vit spraylinje runt om ett område definierar gränsen för mark under arbete.

2. Ett områden som identifieras av blå pinnar eller på annat sätt angetts som mark under arbete. Områden definierat av blå pinnar med grön topp är en spelförbudszon som skall behandlas som mark under arbete. Lättnad utan plikt för störande inverkan av spelförbudszonen måste tas enligt Regel 16.1f.

3. Jordfasta stenar och berg i dagen på den finklippta delen av spelfältet.

4. Områden i bunkrar där sand har förts bort av rinnande vatten vilket gett upphov till djupa fåror genom sanden.

5. Myrstackar

##### b) Flyttbara tillverkade föremål

1. Belagda vägar och stigar, inklusive deras konstgjorda kanter.

2. Avståndsmarkeringar som anger avståndet till greenens mitt.

3. Robotgräsklippare som står i sin laddstation eller stannat/står stilla på banan behandlas som ett flyttbart tillverkat föremål från vilken lättnad utan plikt är tillåtet enligt regel 16.1.

##### c) Flyttbara tillverkade föremål nära green

Spelaren har också detta extra alternativ för att ta lättnad när sådana flyttbara tillverkade föremål är nära green och på spellinjen:

Boll på spelfältet: Spelaren får ta lättnad enligt Regel 16.1b om ett flyttbart föremål är:

På spellinjen och är:

Inom två klubbängder från green

Inom två klubbängder från bollen

#### Undantag - Ingen lättnad om spellinjen är uppenbart orimlig.

Det blir ingen lättnad enligt denna regel om spelaren väljer en spellinje som är uppenbart orimlig.

##### d. Integrerad del av banan

Stengärdesgårdar.

5. **Begränsningar i att använda speciell utrustning. Förbjuden användning av motoriserad förflyttning.** Under en tävlingsrond får en spelare eller dennes caddie inte åka med någon form av motoriserat transportmedel med undantag för när det godkänts eller senare tillåts av tävlingsledningen. En spelare som skall spela eller har spelat med plikt av slag och distans har alltid rätt att vid det tillfälle åka med motoriserat transportmedel.

**Undantag:** Deltagare med tillstånd från sin hemmaklubb eller tillstånd från SGF får använda transportmedel. Plikt för brott mot den lokala regeln: Spelaren får den allmänna plikten för varje hål på vilket denna lokala regel bryts. Om överträdelsen sker mellan två hål läggs plikten på nästa hål.

6. **Scorekortsansvar** Om en spelare vid en tävlingsrond lämnar in ett scorekort utan att hälsresultaten har intygats

antingen av spelaren, markören eller båda, får spelaren den allmänna plikten (två slag). Plikt läggs på det sista hålet av spelarens rond. 8L-1

# TECKENFÖRKLARING



Green med greendjup  
från fram- till bakkant  
i spellinje



Stengärdsgårdar



Outmarkering



Vatten



Väg, stig, grusväg



Träd/buskar



Stenröse



Bunker

Fairway

Semiruff

Tee



Hjärtstartare  
Klubbhuset &  
Vid toaletten hål 8



Kulle



Frånlut  
Motlut



Flaggplacering



Nybörjartee  
Se orangea markeringar  
på banan

Fairwaymarkeringarna  
är till centrum av green

● Blå 50m

● Röd 100m

● Gul 150m

● Vit 200m

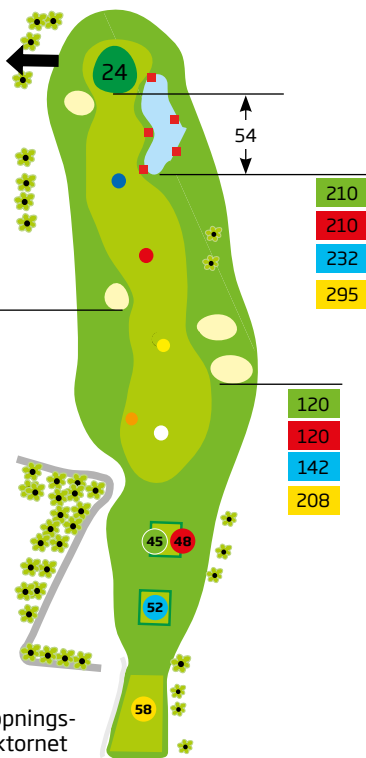


Nästa Tee



## KYRKTORNET

En härlig utsikt med Skepparslövs kyrka rakt i spelriktningen, hälsar dig välkommen till en trevlig golfgrunda



Ett ganska lätt öppningshål. Sikta mot kyrktornet i bakgrunden och njut av utsikten. Lycka till idag!

58

347

52

290

48

268

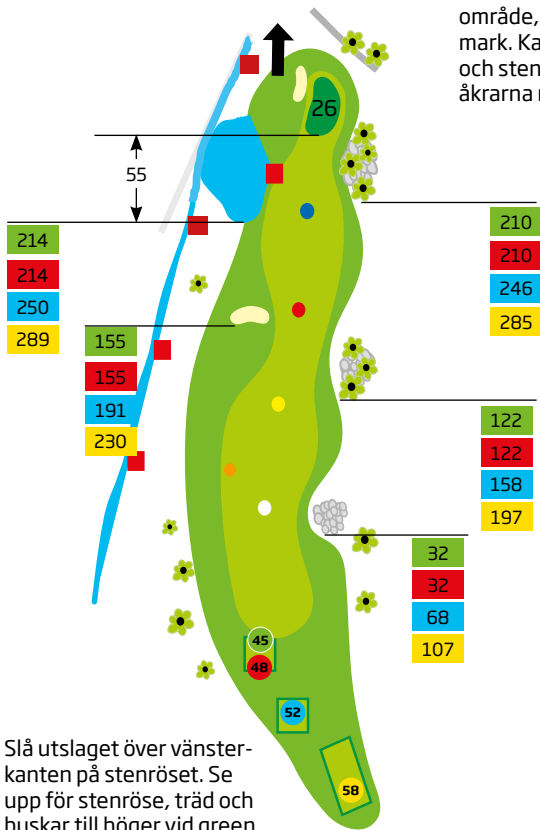
45

268



## ÅKERHOLMEN

Åkerholmen är ett separat område, som en ö, på odlad mark. Kan innehålla träd och stenar samlade från åkrarna runt om.



Slå utslaget över vänsterkanten på stenröset. Se upp för stenröse, träd och buskar till höger vid green.

58

347

52

308

48

268

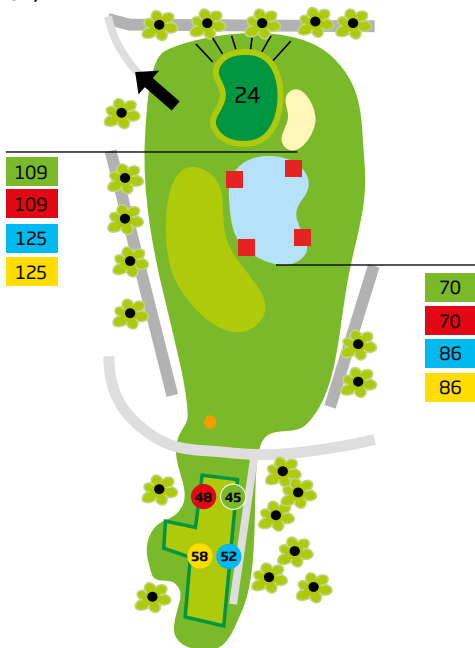
45

268



## SALAMANDERN

I dammen bor det lilla stjärt-groddjuret/vattenödlan, Salamandern.



58

141

52

141

48

125

45

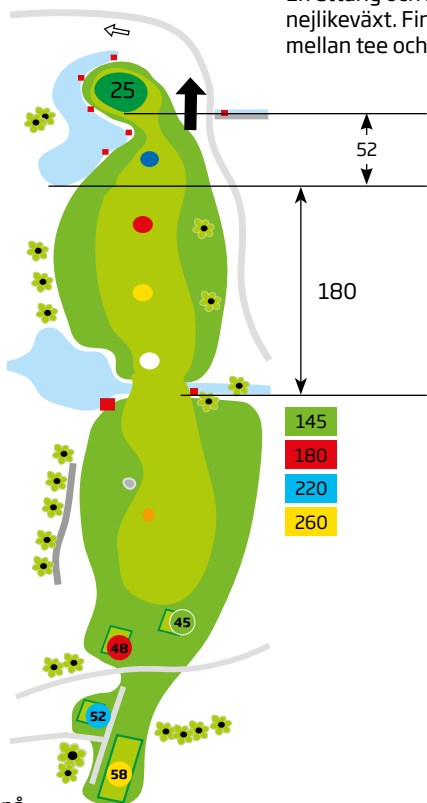
125



Upphöjd green med hög slänt bakom.  
Svår retur om slaget är för långt.

## GRUSNEJLIKAN

En ettårig och rikt förgrenad nejlikeväxt. Finns i området mellan tee och vägen.



Håll utslag  
till vänster på  
fairway

58

490

52

451

48

407

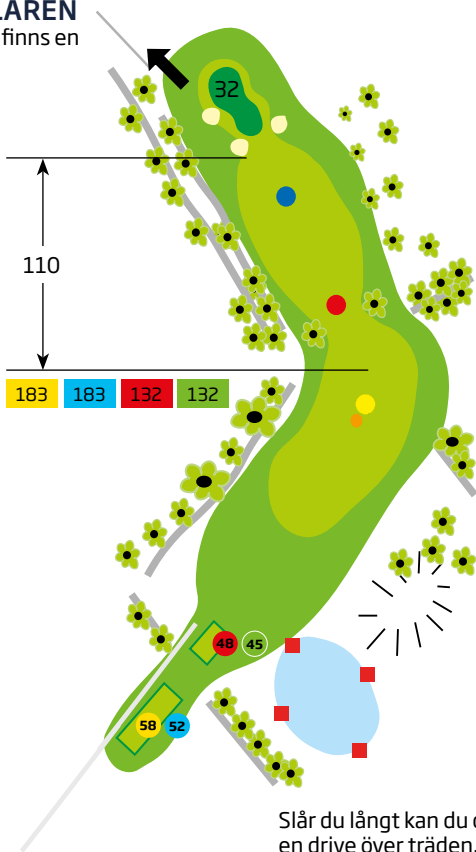
45

373



**JORDKÄLLAREN**

Bakom green finns en gammaldags jordkällare



58

309

52

309

48

256

45

256

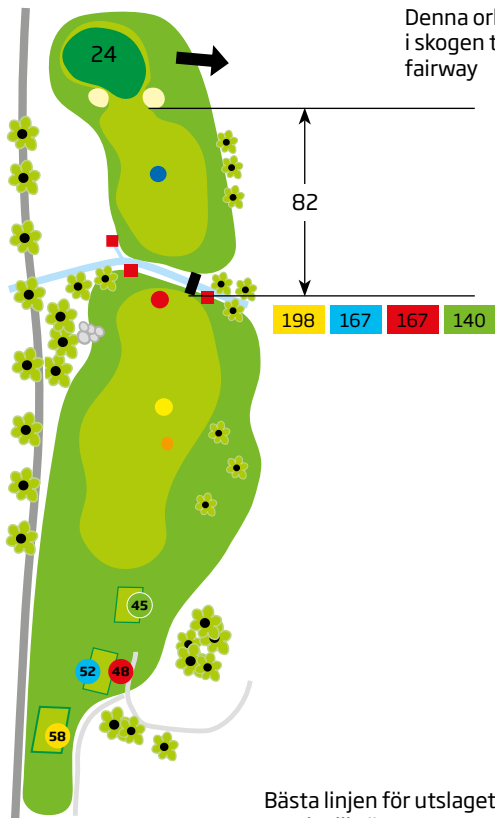


Slår du långt kan du chansa med en drive över träden. Se bara upp så att framförvarande spelare har hunnit undan.



## S:T PERS NYCKEL

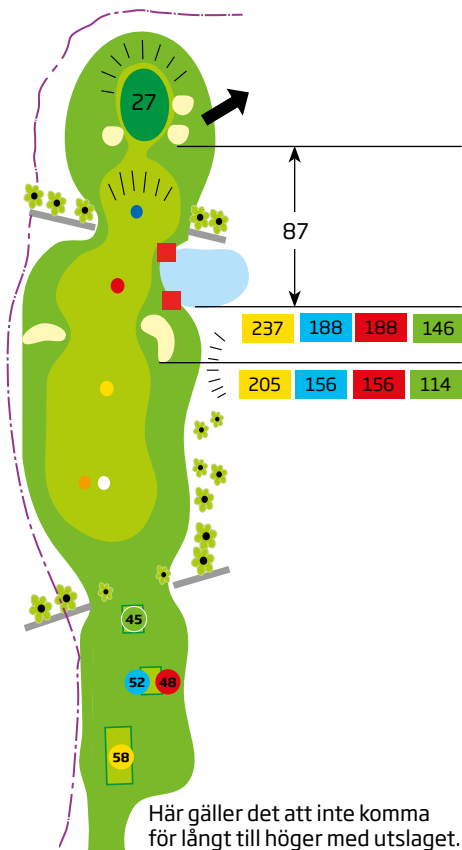
Denna orkidéväxt finns i skogen till vänster om fairway



Bästa linjen för utslaget är precis till vänster om 150 metersträdet på höger sida

## UTSIKTEN

Passa på och njut av utsikten över Kristianstad. Vid klart väder kan man se hela Kristianstadsslätten med Fjälkinge backe i bakgrunden.



Här gäller det att inte komma för långt till höger med utslaget. Stor green med sluttning bakom.

58

343

52

294

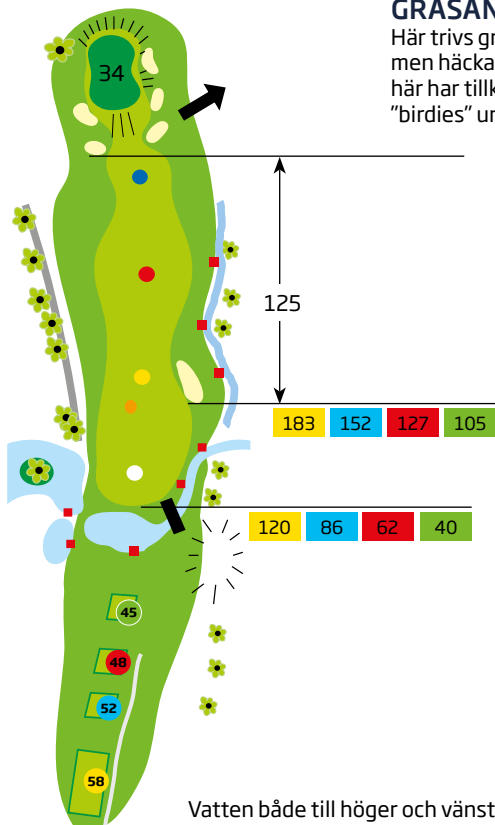
48

294

45

252





## GRÄSANDEN

Här trivs gräsanden. I dammen häckar den årligen, så här har tillkommit många "birdies" under åren.

Vatten både till höger och vänster som blir besvärande vid korta utslag. Greenen ligger högt vilket gör att inspelet kräver mer klubba än man tror.

58

350

52

317

48

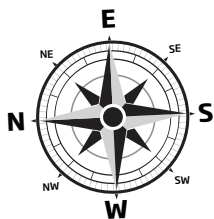
293

45

270



# ÖVERSIKT



# SKEPPARSLÖVS GK



**MAXI**  
**ICA STORMARKNAD**  
KRISTIANSTAD

Din säkerhet är vårt mål...



KRISTIANSTAD HÄSLEHOLM OSBY ÅSTORP  
[www.kavedack.se](http://www.kavedack.se)

Banan öppnades 1986 och är ritad av Rolf Collijn. Det är en 18-håls park- och skogsbana, naturskönt belägen på Nävlingeåsens sluttning mot Kristianstad. Många av hålen kantas av stengärden, gamla ekar och har en milsvid utsikt över Kristianstadsslätten.

Förutom 18-hålsbanan finns driving range, övningsområde samt en korthålsbana med 6 hål.

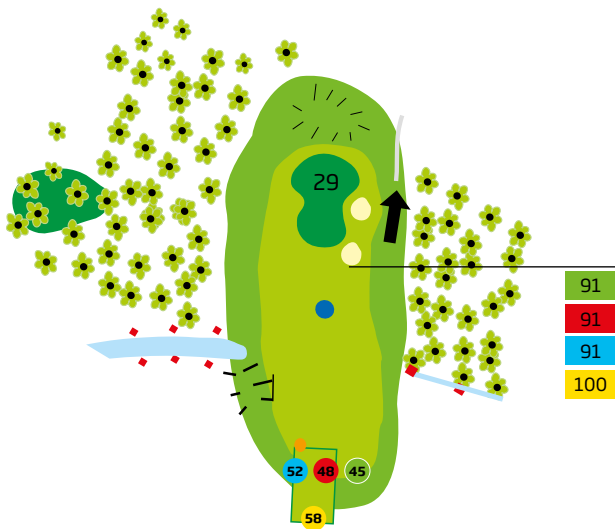
Gör man en tillbakablick i tiden ser vi att Skepparslövs GK ligger på historisk mark. Efter att Skåne blev svenskt 1658, ägdes fastigheten (Uddarp) av den svenske kungen Karl X, och under åren därefter har Uddarp haft många historiskt kända ägare.

I golfklubbens charmiga klubbhus, en fin gammal gråstenslänga finns, förutom kansli och omklädningsrum, även en högklassig restaurang med vällagad mat och fullständiga rättigheter, samt konferenslokaler för både större och mindre sällskap.

Inspektorsbostället gårdshotell B&B invid golfbanan erbjuder 5 dubbelrum i antik miljö med flera tidstypiska detaljer. Greenfeen ger dig en av Skånes bästa golfupplevelser.

## VITSIPPAN

I den underbara ekskogen, som omgärdar hålet, växer vitsippa under den tidiga våren. Den finns i sådana mängder att det faktiskt ser ut som att det snöat. En härlig naturupplevelse



En kraftig uppförsbacke. Se upp för bunkrarna på högersidan. De är ganska djupa.

58

122

52

113

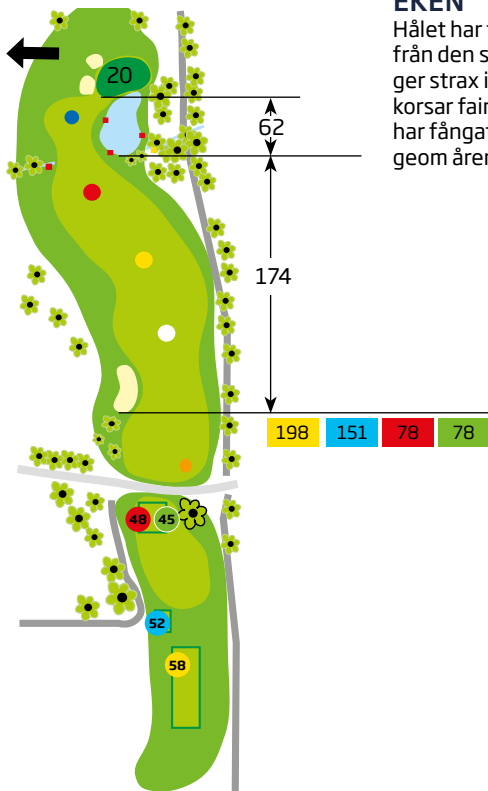
48

113

45

113





## EKEN

Hålet har fått sitt namn från den stora eken till höger strax innan vägen som korsar fairway. Det trädet har fångat många bollar geom åren.

Ett rakt utslag mitt i fairway underlättar fortsatt spel då det finns träd och buskar på båda sidorna. Utslagen drar sig gärna ned till höger. Se upp för dammen innan green.

58

439

52

392

48

319

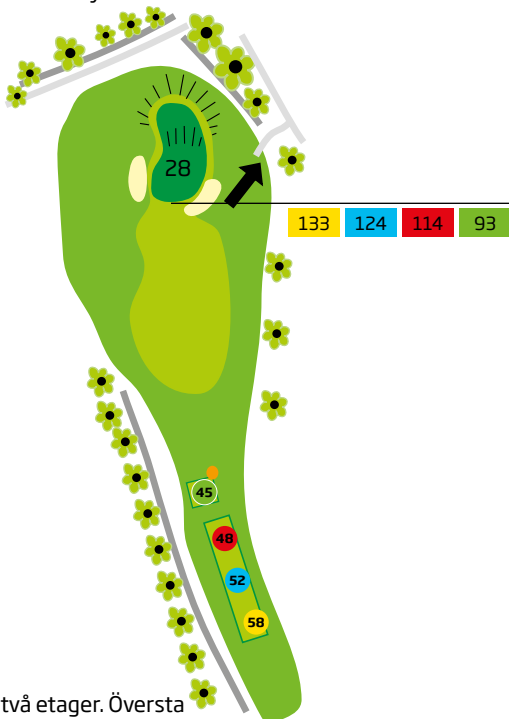
45

319



## HUNDKÄXINGEN

Är ett vallgräs som förekommer rikligt på båda sidor om fairway.



58

150

52

141

48

131

45

110

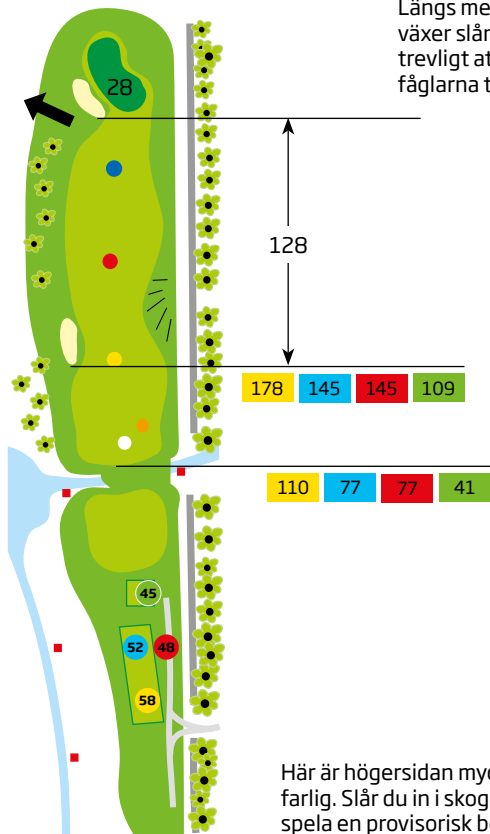


Green i två etager. Översta etagen är liten, så står flaggan där blir det ganska svårt att placera bollen nära håll.



## SLÅNBÄRET

Längs med hela högersidan växer slån bäret. Inte så trevligt att hamna i, men fåglarna trivs desto bättre.

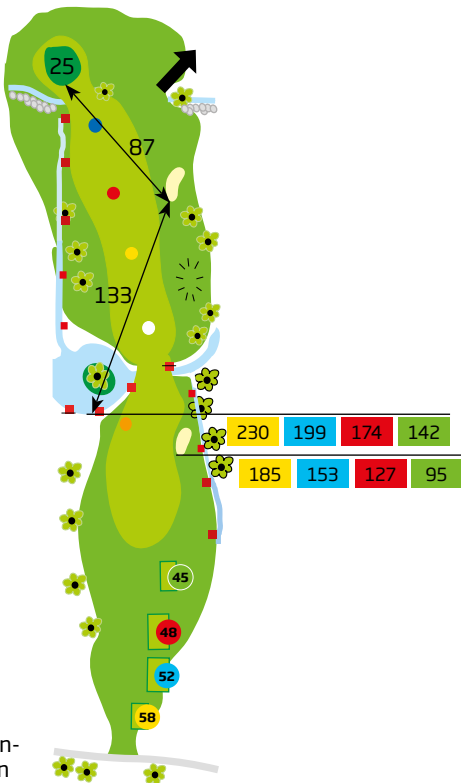


Här är högersidan mycket farlig. Slår du in i skogen, spela en provisorisk boll.

**58**
**328**
**52**
**295**
**48**
**295**
**45**
**259**


## RÖRHÖNAN

Våra dammar drar till sig många fåglar. Här är det Rörhönan som dominerar.



58

458

52

428

48

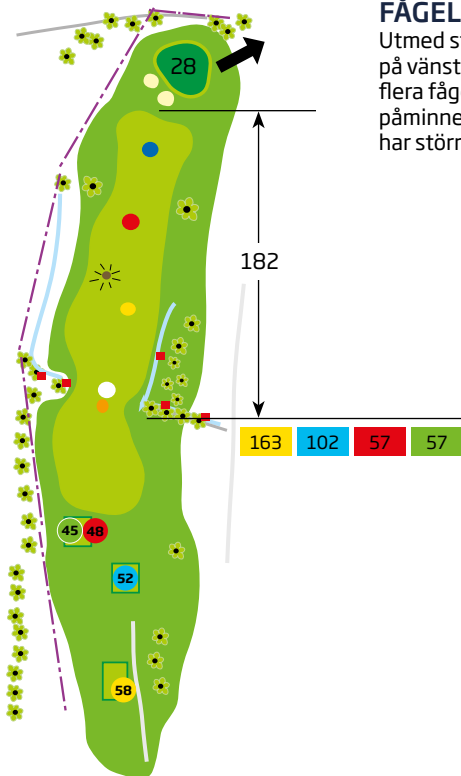
403

45

371

Ett ganska lätt utslag. Men bunkern och träden till höger har dragningskraft så håll vänsterkanten.





## FÅGELBÄRET

Utmed stengärdsgården på vänster sida växer flera fågelbärsträd. Bären påminner om körsbär men har större kärnor.

58

378

52

317

48

273

45

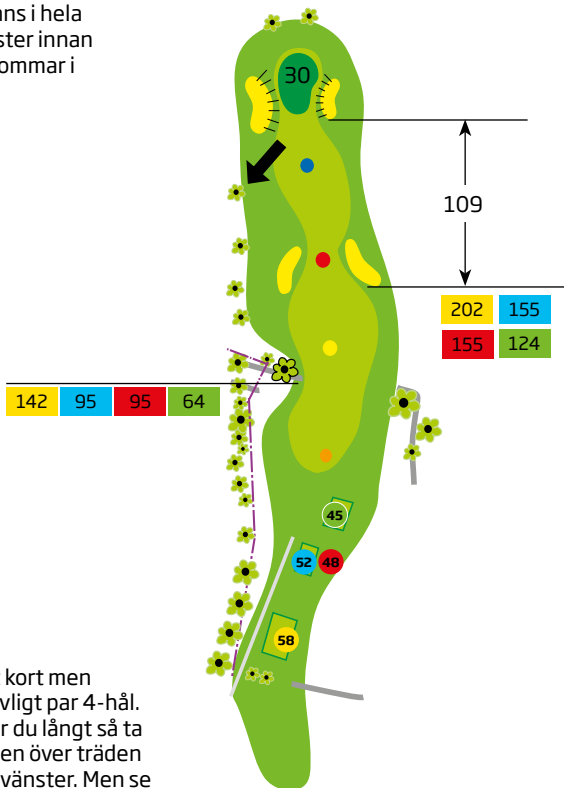
273



Här gäller det att sikta rätt och förbi trädridån med utslaget. Skulle du träffa träden till höger, slå en provisorisk boll för säkerhets skull. Greenen lutar neråt från höger till vänster. Många väljer att spela hålet som om det vore par 5.

## NYPONROSEN

Nyponbuskar finns i hela området till vänster innan ridån. Busken blommar i maj/juni.



58

313

52

269

48

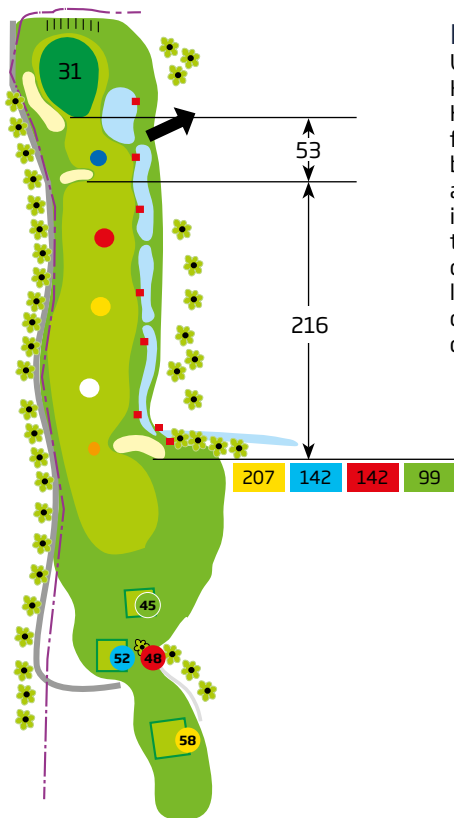
269

45

238

Ett kort men trevligt par 4-hål. Slår du långt så ta linjen över träden till vänster. Men se upp för ruffen och fairwaybunkern till vänster





## KLACKABACKEN

Under skånska krigen blev Kristianstad belägrat. Höjden som ses i hålets förlängning, Klackabacken, befästes överraskande av Erik Dahlbergs trupper i juli 1678. Detta bidrog till att Danskarna strax därefter gav upp den två år långa belägringen. Spår av danskarna finns fortfarande kvar.

58

484

52

419

48

419

45

376

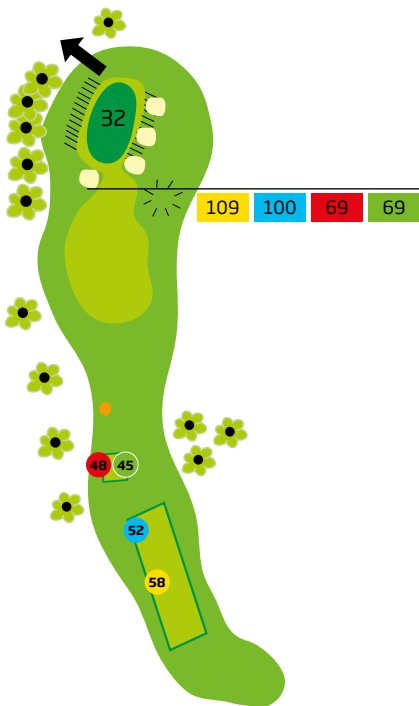
Ett mycket trevligt par 5-hål. Se upp för out of bounds längs hela vänstersidan. Ett bra utslag ligger till vänster om den lilla kullen vid bunkern. Därefter på högersidan sidovattenhinder ända fram till green. Vid greenens högra sida, en damm.





## VALLÖRTEN

I slutningen på vänster sida växer vallörten frodigt. Inget bra ställe för utslaget.



58

135

52

126

48

95

45

95

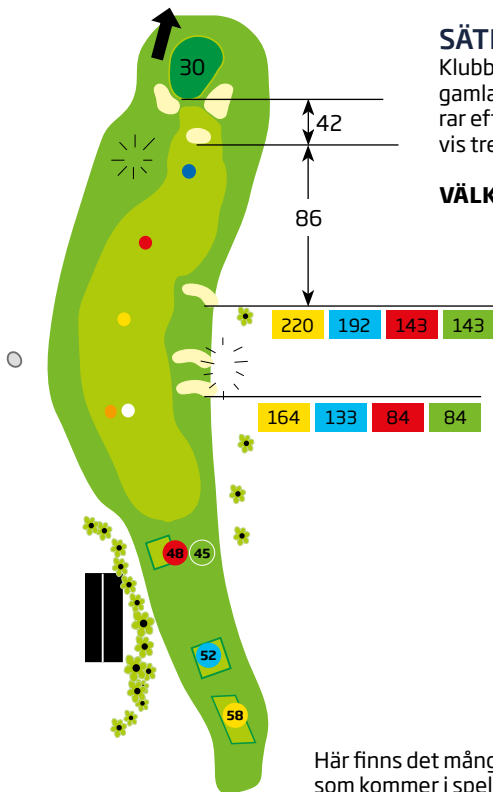


Här fordras en klubba mer än man tror. Ofta motvind som man inte märker från tee.

## SÄTERIET

Klubbhuset och kroen i det gamla säteriets kostall hägrar efter en förhoppningsvis trevlig golfgrunda.

**VÄLKOMMEN ÅTER!**



Här finns det många bunkrar som kommer i spel vid utslaget. Sedan blir det uppforsbacke. Ta tillräckligt med klubba vid inspelet till green.

58

358

52

329

48

276

45

276



# REKLAM • TRYCKSAKER • WEBSIDOR

ALLT FÖR ER MARKNADSFÖRING

---

ÄVEN PRODUKTION AV

MAGASIN  
*Vi syns i Åhus*

ALLTID MINST 9000 EXEMPLAR PER MÅNAD



DELAS UT I ÅHUS - YNGSJÖ - DEGEBERGA  
GÄRDS KÖPINGE - HORNA - RINKABY

**KONTAKTA MIG OM DU VILL ANNONSERA!**

**ÅHUS**  
REKLAM & KOMMUNIKATION

rickard@rgahus.se • 0709-52 48 50  
www.rgahus.se • www.visynsiahus.se