

# BANGUIDE



Receptionen 044-22 95 08  
Krogen 044-22 90 22  
[www.skepparslovsgk.se](http://www.skepparslovsgk.se)



# LOKALA REGLER

Golf spelas enligt gällande Regler för Golfspel, Spel- och tävlingshandboken kapitel 1, handicap- och amatörreglerna samt följande Lokala regler:

## Lokala regler och tillfälliga lokala regler finns anslagna på anslagstavlan i klubbhuset.

Därutöver gäller följande lokala regler för allt spel på klubben såvida inget annat anges i samband med en enskild tävling. För den fullständiga svenska texten till en lokal regel där hänvisning är till Modell för lokal regel, se R&A app Regler för golfspel, Committee Procedures Kap 8 eller Spel och tävlingsinfobanken på SGF:s hemsida under Lokala regler.

### Plikt för brott mot lokal regel (om inget annat sägs i den lokala regeln):

Allmän plikt (förlost av hål i matchspel eller två slags plikt i slagspel).

#### 1. Out of bounds (Regel 18.2) Out of bounds definieras av vita pinnar på hål 6.

Elstängsel på hål 4, 7, 14, 15 och 16 utgör gräns för out of bounds. Pinnarna i sig definierar gränsen. Se punkt 4a.

2. **Pliktområden** (Regel 17) Vid spel av hål 13 är det röda pliktområdet efter vänstra dammen bara definierat på ena sidan. Området är oändligt. Vid spel på hål 9 och 10 är det markerade området med röda pinnar med grön topp spelförbudszon. Lättnad med ett slags plikt skall tas enligt regel 17Lc.

#### 3. Speciella eller tvingande lättnadsförfaranden

##### a) Lättnad för elektriskt gränsstaket

Om en spelares boll ligger på banan och inom två klubbängder från det elektriska gränsstaketet på hål 4, 7, 14, 15, och 16 får spelaren utan plikt ta lättnad enligt Regel 16.1 och då som referenspunkt använda punkten som är två klubbängder från staketet och är på samma avstånd från hålet.

##### b) Boll träffar ledningstråd/stolpe

Om det är känt eller så gott som säkert att en spelares boll träffade en kraftledning (eller stolpar som stödjer kraftledningen) räknas inte slaget. Spelaren måste spela en boll. Utan plikt från där det föregående slaget slogs (se Regel 14.6).

#### 4. Onormala banförhållanden (Regel 16) och integrerade föremål

##### a) Mark under arbete

1. Vit spraylinje runt om ett område definierar gränsen för mark under arbete.

2. Ett område som identifieras av blå pinnar eller på annat sätt angetts som mark under arbete. Områden definierat av blå pinnar med grön topp är en spelförbudszon som skall behandlas som mark under arbete. Lättnad utan plikt för störande inverkan av spelförbudszonen måste tas enligt Regel 16.1f.

3. Jordfasta stenar och berg i dagen på den finklippta delen av spelfältet.

4. Områden i bunkrar där sand har förts bort av rinnande vatten vilket gett upphov till djupa fåror genom sanden.

5. Myrstackar

##### b) Oflyttbara tillverkade föremål

1. Belagda vägar och stigar, inklusive deras konstgjorda kanter.

2. Avståndsmarkeringar som anger avståndet till greenens mitt.

3. Stållastående robotgräsklippare och dess laddstation är ett oflyttbart tillverkat föremål. Regel 16.1.

##### c) Oflyttbara tillverkade föremål nära green

Spelaren har också detta extra alternativ för att ta lättnad när sådana oflyttbara tillverkade föremål är nära green och på spellinjen:

Boll på spelfältet: Spelaren får ta lättnad enligt Regel 16.1b om ett oflyttbart föremål är:

På spellinjen och är:

Inom två klubbängder från green

Inom två klubbängder från bollen

**Undantag - Ingen lättnad om spellinjen är uppenbart orimlig.**

Det blir ingen lättnad enligt denna regel om spelaren väljer en spellinje som är uppenbart orimlig.

##### d. Integrerad del av banan

Stengärdsgårdar.

5. **Begränsningar i att använda speciell utrustning. Förbjuden användning av motoriserad förflyttning.** Under en tävlingsrond får en spelare får dennes caddie inte åka med någon form av motoriserat transportmedel med undantag för när det godkännts eller senare tillåtitns av tävlingsledningen. En spelare som skall spela eller har spelat med plikt av slag och distans har alltid rätt att vid det tillfället åka med motoriserat transportmedel.

**Undantag:** Deltagare med tillstånd från sin hemmaklubb eller tillstånd från SGF får använda transportmedel. Plikt för brott mot den lokala regeln: Spelaren får den allmänna plikten för varje hål på vilket denna lokala regel bryts. Om överträdelsen sker mellan två hål läggs plikten på nästa hål.

6. **Scorekortsansvar** Om en spelare vid en tävlingsrond lämnar in ett scorekort utan att hålresultatet har intygats

antingen av spelaren, markören eller båda, får spelaren den allmänna plikten (två slag). Plikten läggs på det sista hålet av spelarens rond. 8L-1

# TECKENFÖRKLARING



Green med greendjup  
från fram- till bakkant  
i spellinje



Stengärdsgårdar



Outmarkering



Vatten



Väg, stig, grusväg



Träd/buskar



Stenröse

$\frac{115}{235}$

Avstånd till centrum green  
Avstånd från tee

RO 220

Run out gräns



Bunker

Faiway

Semiruff

Tee



Kulle



Frånlut  
Motlut



Flaggplacering



Nybörjartee  
Se orangea markeringar  
på banan

Fairwaymarkeringarna  
är till cetrum av green

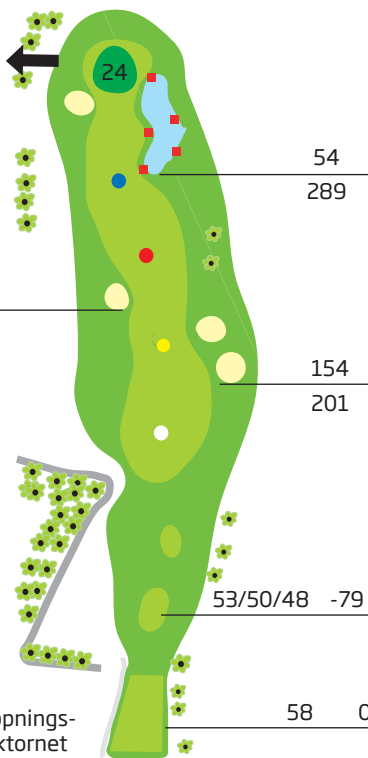
●	Blå	50m
●	Röd	100m
●	Gul	150m
●	Vit	200m

➔ Nästa Tee



## KYRKTORNET

En härlig utsikt med Skepparslövs kyrka rakt i spelriktningen, hälsar dig välkommen till en trevlig golfgrunda



Ett ganska lätt öppningshål. Sikta mot kyrktornet i bakgrunden och njut av utsikten. Lycka till idag!

58

347

53

268

50

268

48

268



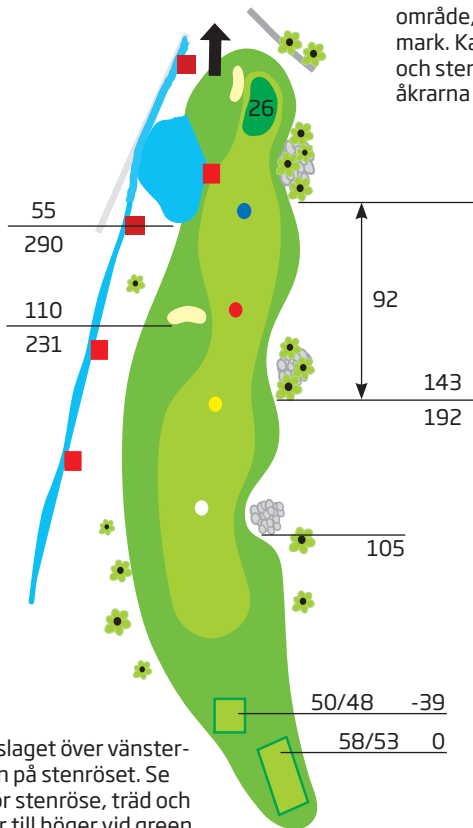


PAR 4  
INDEX 6

2

## ÅKERHOLMEN

Åkerholmen är ett separat område, som en ö, på odlad mark. Kan innehålla träd och stenar samlade från åkrarna runt om.



Slå utslaget över vänsterkanten på stenröset. Se upp för stenröse, träd och buskar till höger vid green.

58

347

53

347

50

308

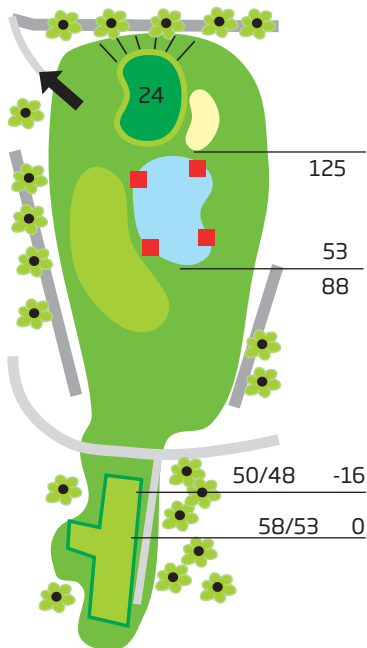
48

308



## SALAMANDERN

I dammen bor det lilla stjärtgrodjuret/vattenödlan, Salamandern.



58

141

53

141

50

125

48

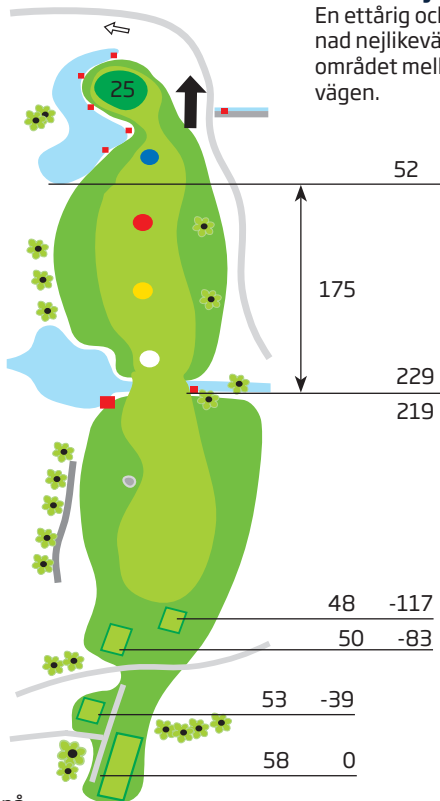
125



Upphöjd green med hög slänt bakom.  
Svår retur om slaget är för långt.

### GRUSNEJLIKAN

En ettårig och rikt förgrenad nejlikeväxt. Finns i området mellan tee och vägen.



Håll utslag till vänster på fairway

58

490

53

451

50

407

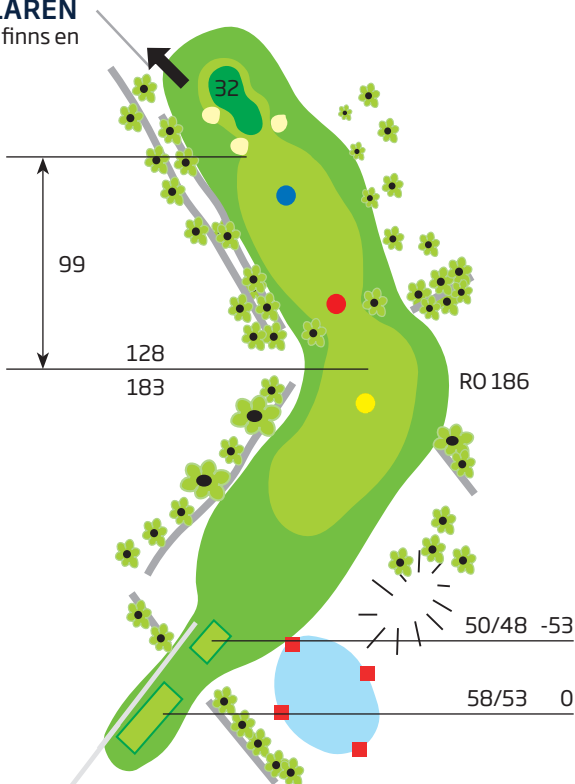
48

373



## JORDKÄLLAREN

Bakom green finns en gammaldags jordkällare



58

309

53

309

50

256

48

256

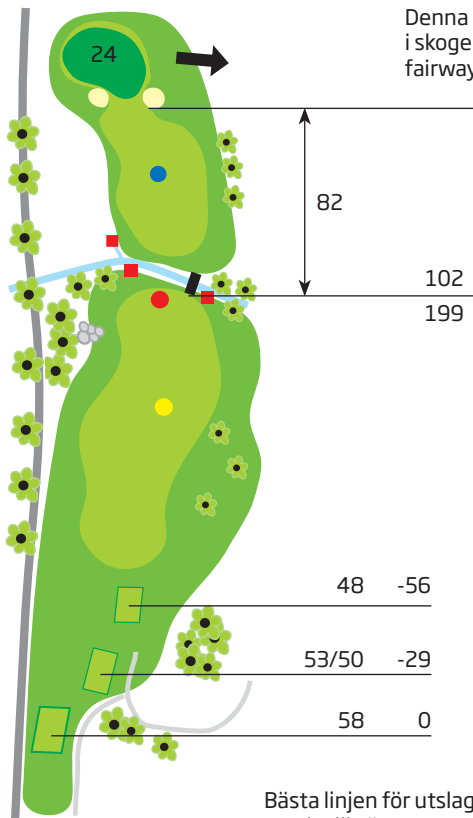


Slår du långt kan du chansa med en drive över träden. Se bara upp så att framförvarande spelare har hunnit undan.



## S:T PERS NYCKEL

Denna orkidéväxt finns i skogen till vänster om fairway



58

300

53

271

50

271

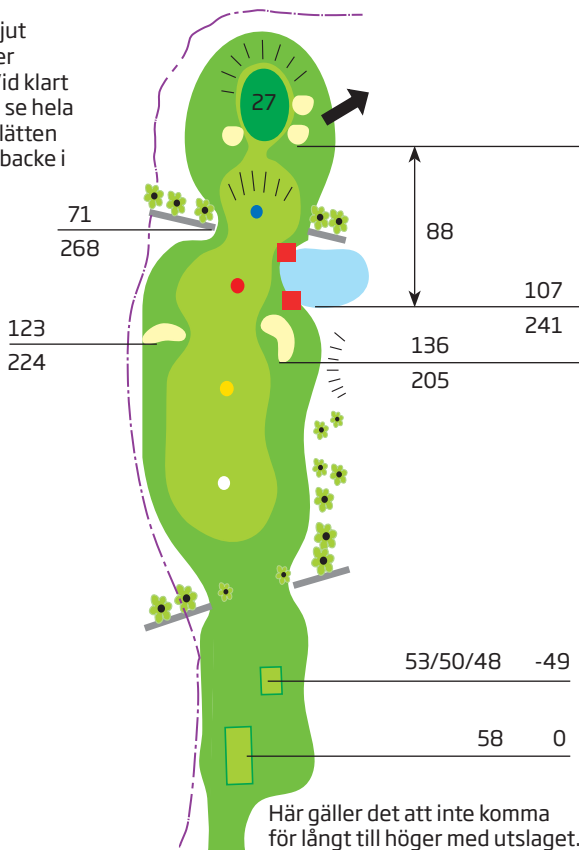
48

244



## UTSIKTEN

Passa på och njut av utsikten över Kristianstad. Vid klart väder kan man se hela Kristianstadsslätten med Fjälkinge backe i bakgrunden.



Här gäller det att inte komma för långt till höger med utslaget. Stor green med sluttning bakom.

58

343

53

294

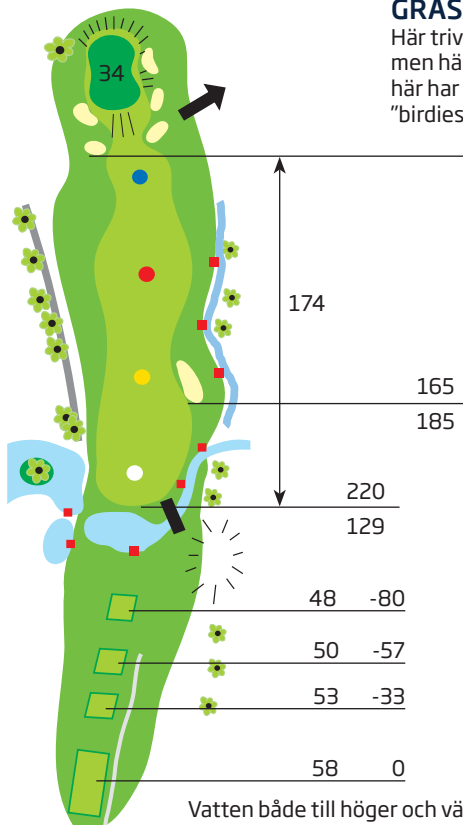
50

294

48

294





## GRÄSANDEN

Här trivs gräsanden. I dammen häckar den årligen, så här har tillkommit många "birdies" under åren.

Vatten både till höger och vänster som blir besvärande vid korta utslag. Greenen ligger högt vilket gör att inspelet kräver mer klubba än man tror.

58

350

53

317

50

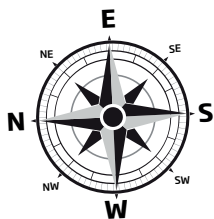
293

48

270



# ÖVERSIKT



# SKEPPARSLÖVS GK



**MAXI**  
**ICA STORMARKNAD**  
KRISTIANSTAD

Din säkerhet är vårt mål...

**KäVeDäck**

KRISTIANSTAD HÄSLEHOLM OSBY ÅSTORP

[www.kavedack.se](http://www.kavedack.se)

Banan öppnades 1986 och är ritad av Rolf Collijn. Det är en 18-håls park- och skogsbana, naturskönt belägen på Nävlingeåsens sluttning mot Kristianstad. Många av hålen kantas av stengärden, gamla ekar och har en milsviid utsikt över Kristianstadsslätten.

Förutom 18-hålsbanan finns driving range, övningsområde samt en korthålsbana med 6 hål.

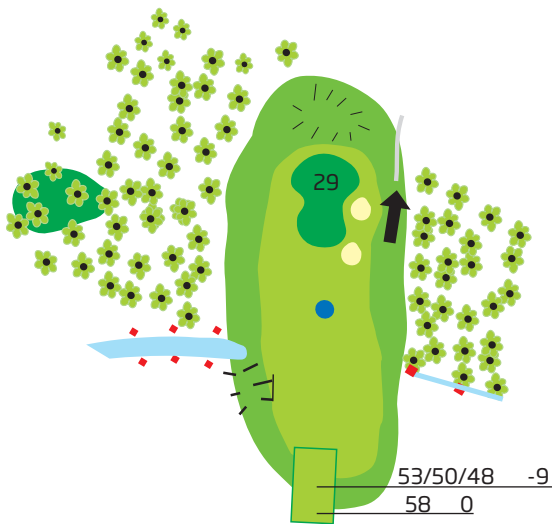
Gör man en tillbakablick i tiden ser vi att Skepparslövs GK ligger på historisk mark. Efter att Skåne blev svenskt 1658, ägdes fastigheten (Uddarp) av den svenske kungen Karl X, och under åren därefter har Uddarp haft många historiskt kända ägare.

I golfklubbens charmiga klubbhus, en fin gammal gråstenslänga finns, förutom kansli och omklädningsrum, även en högklassig restaurang med vällagad mat och fullständiga rättigheter, samt konferenslokaler för både större och mindre sällskap.

Inspektorsbostället gårdshotell B&B invid golfbanan erbjuder 5 dubbelrum i antik miljö med flera tidstypiska detaljer. Greenfeen ger dig en av Skånes bästa golfupplevelser.

## VITSIPPAN

I den underbara ekskogen, som omgärdar hålet, växer vitsippa under den tidiga våren. Den finns i sådana mängder att det faktiskt ser ut som att det snöat. En härlig naturupplevelse



En kraftig uppførsbacke. Se upp för bunkrarna på högersidan. De är ganska djupa.

58

122

53

113

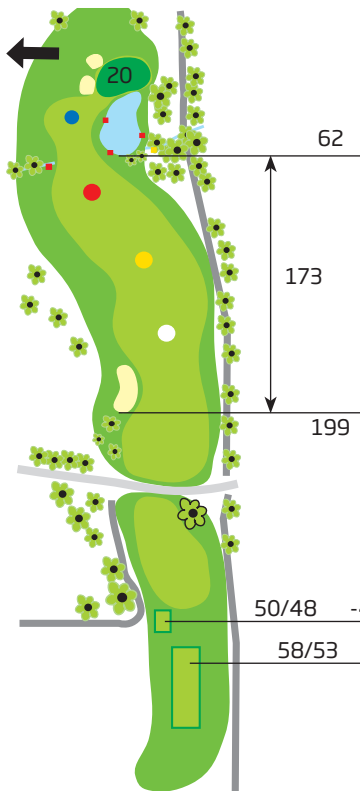
50

113

48

113





## EKEN

Hålet har fått sitt namn från den stora eken till höger strax innan vägen som korsar fairway. Det trädet har fångat många bollar geom åren.

58

439

53

439

50

392

48

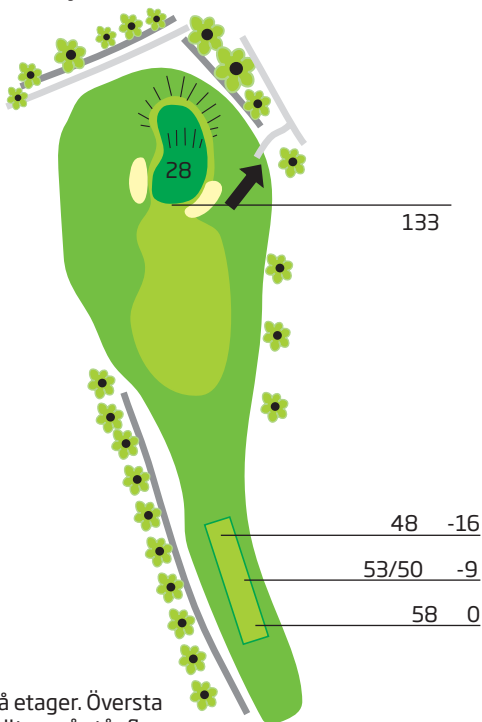
392



Ett rakt utslag mitt i fairway underlättar fortsatt spel då det finns träd och buskar på båda sidorna. Utslagen drar sig gärna ned till höger. Se upp för dammen innan green.

**HUNDKÄXINGEN**

Är ett vallgräs som förekommer rikligt på båda sidor om fairway.



Green i två etager. Översta etagen är liten, så står flaggan där blir det ganska svårt att placera bollen nära håll.

58

150

53

141

50

141

48

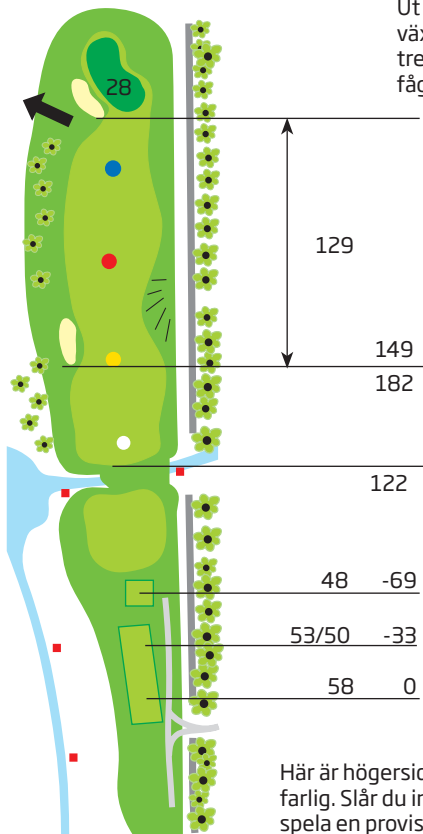
134





## SLÅNBÄRET

Ut med hela högersidan växer slån bäret. Inte så trevligt att hamna i, men fåglarna trivs desto bättre.



Här är högersidan mycket farlig. Slår du in i skogen, spela en provisorisk boll.

58

328

53

295

50

295

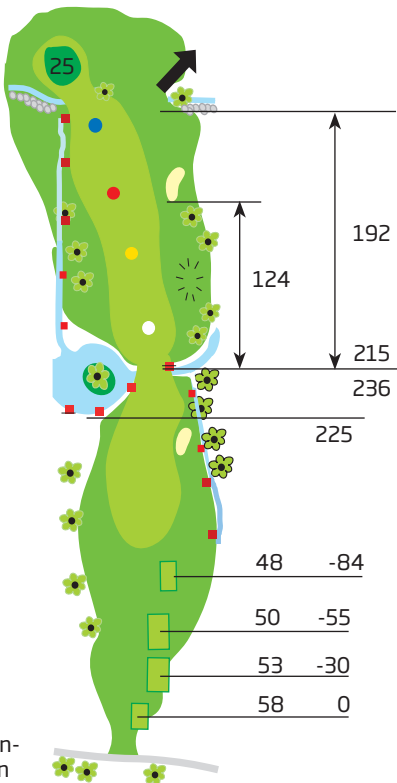
48

259



## RÖRHÖNAN

Våra dammar drar till sig många fåglar. Här är det Rörhönan som dominerar.



58

458

53

428

50

403

48

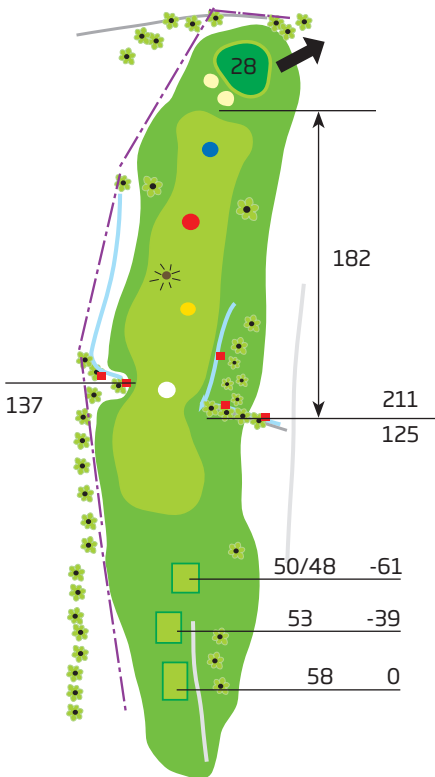
374

Ett ganska lätt utslag. Men bunkern och träden till höger har dragningskraft så håll vänsterkanten.



**FÅGELBÄRET**

Utmed stengärdsgården på vänster sida växer flera fågelbärsträd. Bären påminner om körsbär men har större kärnor.



Här gäller det att sikta rätt och förbi trädridån med utslaget. Skulle du träffa träden till höger, slå en provisorisk boll för säkerhets skull. Greenen lutar neråt från höger till vänster. Många väljer att spela hålet som om det vore par 5.

58

378

53

339

50

317

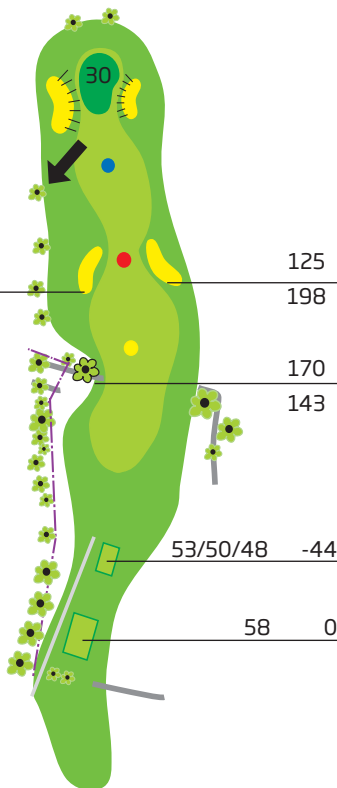
48

317



## NYPONROSEN

Nyponbuskar finns i hela området till vänster innan ridån. Busken blommar i maj/juni.



58

313

53

269

50

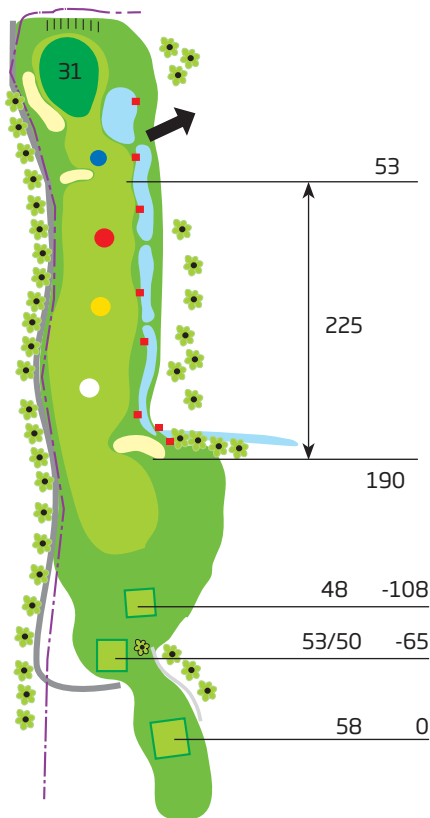
269

48

269

Ett kort men trevligt par 4-hål. Slår du långt så ta linjen över träden till vänster. Men se upp för ruffen och fairwaybunkern till vänster





## KLACKARBACKEN

Under skånska krigen blev Kristianstad belägrat. Höjden som ses i hålets förlängning, Klackarbacken, befästes överraskande av Erik Dahlbergs trupper i juli 1678. Detta bidrog till att Danskarna strax därefter gav upp den två år långa belägringen. Spår av danskarna finns fortfarande kvar.

58

484

53

419

50

419

48

376

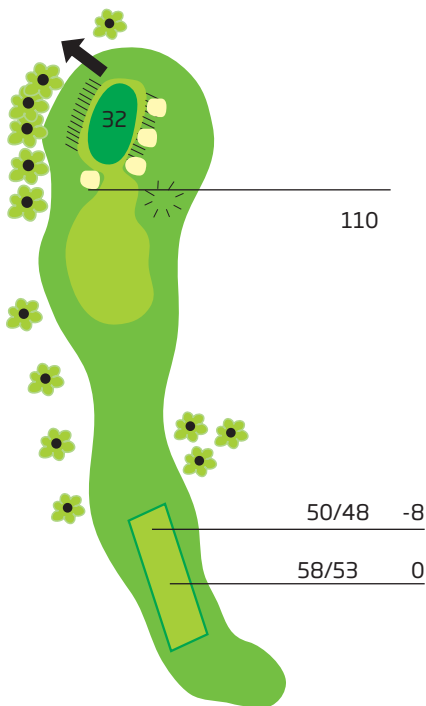
Ett mycket trevligt par 5-hål. Se upp för out of bounds längs hela vänstersidan. Ett bra utslag ligger till vänster om den lilla kullen vid bunkern. Därefter på högersidan sidovattenhinder ända fram till green. Vid greenens högra sida, en damm.





## VALLÖRTEN

I slutningen på vänster sida växer vallörten frodigt. Inget bra ställe för utslaget.



58

135

53

135

50

127

48

127

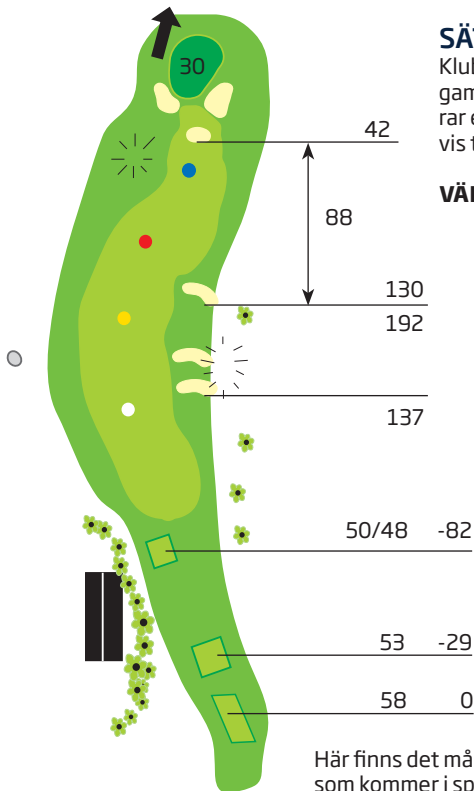


Här fodras en klubba mer än man tror. Ofta motvind som man inte märker från tee.

## SÄTERIET

Klubbhuset och kroen i det gamla säteriets kostall hägrar efter en förhoppningsvis trevlig golfrunda.

### VÄLKOMMEN ÅTER!



Här finns det många bunkrar som kommer i spel vid utslaget. Sedan blir det uppforsbacke. Ta tillräckligt med klubba vid inspelet till green.

58

358

53

329

50

276

48

276



# REKLAM • TRYCKSAKER • WEBSIDOR

ALLT FÖR ER MARKNADSFÖRING

ÄVEN PRODUKTION AV

MAGASIN

## Vi syns i Åhus

ALLTID MINST 9000 EXEMPLAR PER MÅNAD



DELAS UT I ÅHUS - YNGSJÖ - DEGEBERGA  
GÄRDS KÖPINGE - HORNA - RINKABY

**KONTAKTA MIG OM DU VILL ANNONSERA!**

**ÅHUS**  
REKLAM & KOMMUNIKATION

rickard@rgahus.se • 0709-52 48 50  
www.rgahus.se • www.visynsiahus.se